















Bassin ferrifère de l'Avesnois (Nord-Pas-de-Calais) Commune de Aulnoye-Aymeries

- Carte des aléas mouvements de terrains -

Niveaux d'aléa		Instabilités	
	Fort		Effondrement localisé
	Moyen		Tassement
	Faible (travaux avérés)		Tassement (Mécanisme d'effondrement localisé assimilé à des tassements en surface)
	Faible (travaux suspectés)		
Autres légendes		Limites administratives	
	Galerie repérée sur le terrain		Limites de commune
	Galerie localisée sur plans		Limites de concession
	Puits repéré sur le terrain		
	Puits localisé sur plans		
Fonds cartographiques			
BD ORTHO (© Ign-2005) fournie par l'ex DIREN du Nord Pas-de-Calais en 2009. Projection Lambert 2 Etendu			
Echelle carte : 1 / 10 000			
GEODERIS E2011/031DE - 11NPC3600		15 mars 2011	

